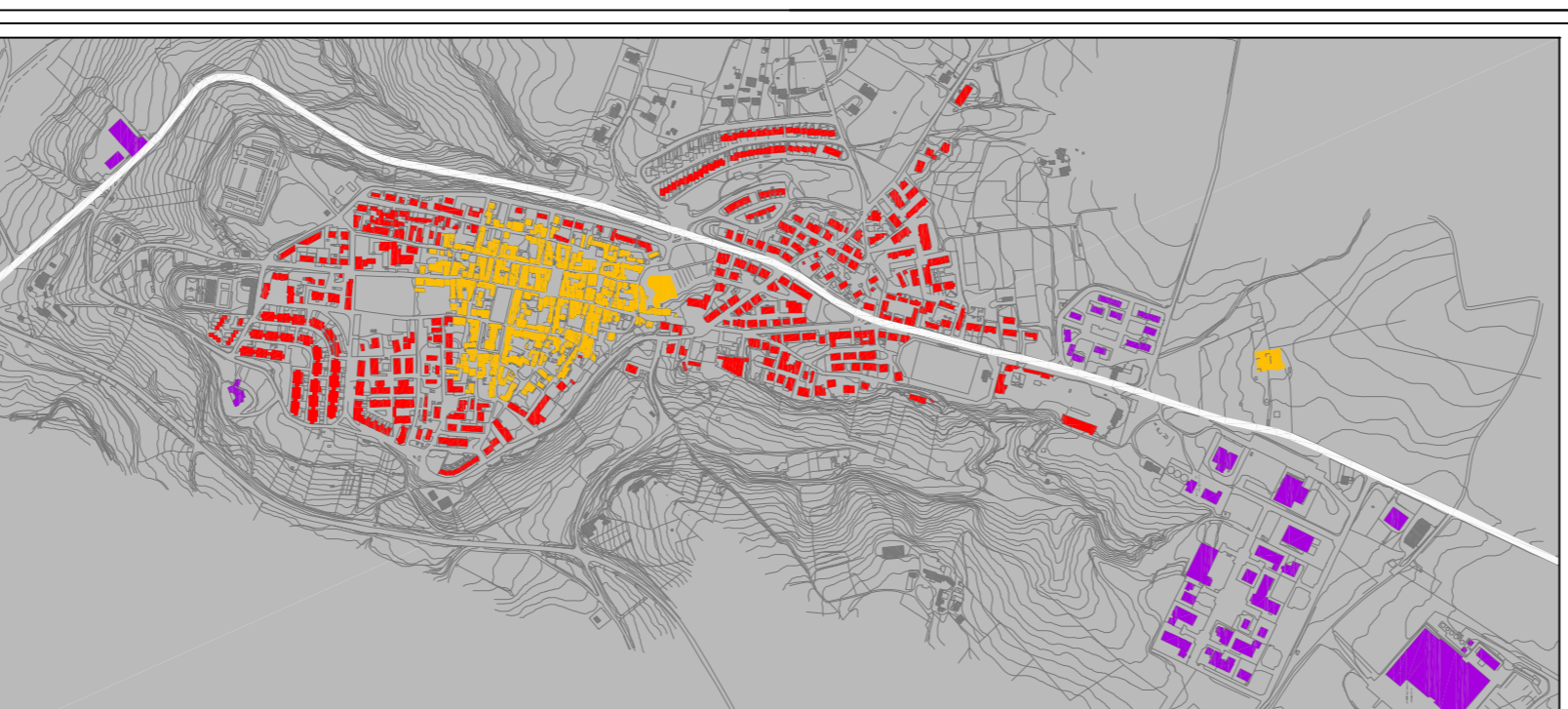


■■■■ perimetro Ambito Urbano
SUOLI URBANIZZATI (SU)
TESSUTI DI RECENTE FORMAZIONE
 ■■■■ con residue potenzialita' edificatorie
AREE COMPLESSE
 ■■■■ di riqualificazione urbanistica
SUOLI RISERVATI ALL'ARMATURA URBANA (SRAU)
VIABILITA'
 ■■■■ di connessione urbana
ATTREZZATURE ESISTENTI:
 ■■■■ per il tempo libero
 ■■■■ giardini pubblici
 ■■■■ impianti sportivi
sociali/
 ■■■■ scuole, edifici di culto, ambulatorio, cimitero
ATTREZZATURE PREVISTE DAL PRG VIGENTE PRIVE DI ATTUAZIONE
 ■■■■ aree per servizi, spazi attrezzati e attrezzature

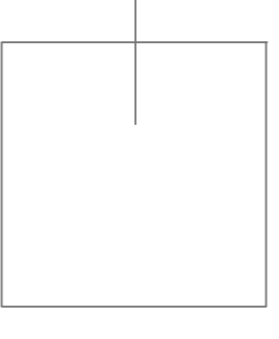


Comune di Atella

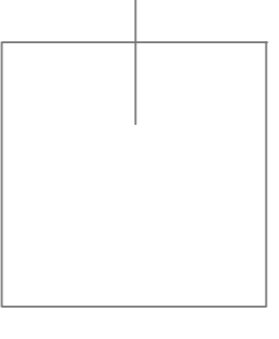
**REGOLAMENTO
URBANISTICO**
(L.U.R art.16)

Incarico:

Arch. Fedele ZACCARA



Arch. Patrizia QUINTO



7.3

**Perimetro dell'Ambito Urbano (AU)
- S. Andrea -**

toro	Febbraio 2010	Febbraio 2012	1:2000
data	1998	2012	scala

collaboratori:
Arch. Carla Ierardi Arch. Cristian Castriagnano Arch. Pasquale Giuffari

Editing & Service: PROGETTI WORKSHOP s.r.l. via dell'edilizia Potenza 85100 Tel. 0971/152800 fax 0971/1594855 e-mail progetti@progettoworkshop@iscali.net