



COMUNE di ATELLA

(Provincia di POTENZA)

Piazza Matteotti, 3

0972/716611

www.comune.atella.pz.it

C.F. 85001130765

UFFICIO TECNICO – Servizio URBANISTICA

VERBALE DELLA CONFERENZA DI PIANIFICAZIONE DEL 08/02/2013 PER L'ESAME DEL REGOLAMENTO URBANISTICO DEL COMUNE DI ATELLA

(Legge Regionale n°23 dell'11/08/1999 – art. 25)

L'anno **duemilatredici**, il giorno **otto** del mese di **febbraio** alle ore **10:00**, in **Potenza** presso la sede della **Regione Basilicata – Dipartimento Ambiente Territorio Politiche della Sostenibilità**, indetta dal Sindaco pro-tempore Arch. **TELESCA Roberto**, si è insediata la conferenza di pianificazione in oggetto indicata, alla quale, con nota n. 2, in data **02/01/2013**, sono stati invitati i rappresentanti delle pubbliche amministrazioni coinvolte nel procedimento.

PUBBLICHE AMMINISTRAZIONI CONVOCATE	GENERALITA' E QUALIFICA DEI PRESENTI
COMUNE DI ATELLA	1) Arch. TELESCA Roberto – Sindaco pro-tempore 2) Ing. DE GRAZIA Salvatore – Responsabile del Procedimento 3) Geom. GRIECO Pasquale – Tecnico Comunale
REGIONE BASILICATA Dipartimento Ambiente, Territorio, Politiche della Sostenibilità UFFICIO URBANISTICA E TUTELA DEL PAESAGGIO	Ing. TROIANO Gerardo - delegato
REGIONE BASILICATA Dipartimento Ambiente, Territorio, Politiche della Sostenibilità UFFICIO GEOLOGICO	Geologo SEVERINO Paolo - delegato
REGIONE BASILICATA Dipartimento Ambiente, Territorio, Politiche della Sostenibilità UFFICIO COMPATIBILITÀ AMBIENTALE	ASSENTE
REGIONE BASILICATA Dipartimento Ambiente, Territorio, Politiche della Sostenibilità UFFICIO FORESTE E TUTELA DEL TERRITORIO	ASSENTE
REGIONE BASILICATA Dipartimento Infrastrutture, Opere Pubbliche e Mobilità UFFICIO PROTEZIONE CIVILE	ASSENTE
MINISTERO PER I BENI E LE ATTIVITÀ CULTURALI Soprintendenza per i Beni Archeologici della Basilicata - UFFICIO DISTACCATO DI MELFI	ASSENTE
PROVINCIA DI POTENZA Direzione Pianificazione Territoriale e Ambiente	ASSENTE
AUTORITÀ DI BACINO DELLA PUGLIA	ASSENTE

Sono presenti, altresì, i signori:

Arch. **ZACCARA Fedele** – Progettista e redattore del Regolamento Urbanistico;

Arch. **IERARDI Carla** – Collaboratrice alla redazione del Regolamento Urbanistico.

Geologo **TUCCI Marco** – Redattore dello studio geologico del R.U.;

Ing. **NARDOZZA Donato** – Redattore dello studio idrologico ed idraulico del R.U.

Arch. **TELESCA Roberto** – Sindaco pro-tempore del Comune di Atella, nella sua qualità di Presidente, alle ore **10:30**, dichiara aperta la seduta della conferenza di pianificazione e chiama a svolgere le funzioni di segretario della conferenza, incaricato di redigere il relativo verbale, l'Ing. Salvatore De Grazia – Responsabile dell'Ufficio Tecnico del Comune di Atella.

Si prende atto che sono pervenute le note di seguito riportate:

- Ufficio Compatibilità Ambientale n°0025710/75AB del 07/02/2013, acquisita agli atti in data 07/02/2013, prot. N°841;
- Autorità di Bacino, nota n°1771 del 06/02/2013, acquisita agli atti in data 07/02/2013, prot. N°820,;
- Provincia di Potenza n.4328 del 06/02/2013 acquisita agli atti in data 07/02/2013, prot. N°829 ;
- Ufficio Foreste della Regione Basilicata n.22776/75AD del 04/02/2013;
- Ufficio Protezione Civile della Regione Basilicata n. 26544 del 08/02/2013;
- Ministero per i Beni e le Attività Culturali Soprintendenza per i beni archeologici della Basilicata n.189/2013 del 09/01/2013 acquisita agli atti in data 10/01/2013, prot. N°227;

che, vengono allegate al presente verbale per farne parte integrante e sostanziale.

Si acquisisce, inoltre, il seguente documento da parte dell'U.T.C. di Atella:

- *Relazione dell'U.T.C. del Comune di Atella sul R.U.*

Il Sindaco illustra rapidamente, unitamente ai tecnici incaricati della progettazione, i caratteri salienti degli atti di pianificazione del Regolamento Urbanistico (R.U.), composto dai seguenti elaborati:

0. Inquadramento territoriale;
- 1.1 Carta dei Vincoli – territorio comunale;
- 1.1a Carta dei Vincoli – Atella centro;
- 1.2 Aree protette;
- 1.3 Regimi sovraordinati;
- 2.1 Stato di attuazione del P.R.G. vigente – Atella centro;
- 2.2 Stato di attuazione del P.R.G. vigente – Montesirico;
- 2.3 Stato di attuazione del P.R.G. vigente – S.Andrea;
- 2.4 Stato di attuazione del P.R.G. vigente – S.Ilario;
3. Stato di attuazione del P. d. R. e del Piano Particolareggiato – Atella centro;
4. Stato di attuazione dei Piani di Lottizzazione;
5. Stato di attuazione del P.I.P. e del P.A.I.P.;
6. Bilancio Urbanistico;
- 6.1 Atella centro – viabilità ed attrezzature;
- 6.2 Atella centro – reti tecnologiche;
- 6.3 Montesirico;
- 6.4 S.Andrea;
- 6.5 S.Ilario;
- 7.1 Perimetrazione dell'Ambito Urbano - Atella centro;
- 7.2 Perimetrazione dell'Ambito Urbano - Montesirico;
- 7.3 Perimetrazione dell'Ambito Urbano - S.Andrea;
- 7.4 Perimetrazione dell'Ambito Urbano - S.Ilario;
- 8.1 Carta dei Regimi Urbanistici - Atella centro;
- 8.2 Carta dei Regimi Urbanistici - Montesirico;
- 8.3 Carta dei Regimi Urbanistici - S.Andrea;
- 8.4 Carta dei Regimi Urbanistici - S.Ilario;
- 9.1 Scheda Norma – S1;
- 9.2 Scheda Norma – S2;
- 9.3 Scheda Norma – S3;

The image shows three handwritten signatures in blue ink. The first signature on the left is a stylized, somewhat abstract scribble. The second signature in the middle is a more recognizable cursive signature. The third signature on the right is a large, bold, and somewhat circular scribble.

- 9.4 Schede Norma – S4 – Tessuti storici;
10. Carta dei Regimi Urbanistici – Zone Agricole E1;
11. Carta dei Regimi Urbanistici – Ambito extraurbano;
- A. Relazione;
- B. Norme Tecniche di Attuazione;
- C. Bilancio Urbanistico.

RELAZIONE GEOLOGICA

1. Relazione generale illustrativa;
2. Carta geolitologica con ubicazione delle indagini;
3. Sezioni geologiche;
4. Carta geomorfologica;
5. Carta di micro zonazione sismica;
6. Carta di sintesi della pericolosità e della criticità geologica e geomorfologica;
7. Campagne geognostiche pregresse;
8. Campagne geognostiche attuali;
9. Verifiche di stabilità;
10. Bis Ambito produttivo extraurbano “Masseria S.Giovanni”.
- 10 Note Integrative sulla stabilità di Atella Centro e Frazioni

RELAZIONE IDROLOGICA E IDRAULICA

R.0 Relazione idrologica e idraulica;

R.1 Carta del Rischio Idraulico.

R.2 Carta del rischio idraulico – fosso Cappelluccia in condizioni di occlusione (1:1000)

R.3 Piano di manutenzione ordinario dei valloni e dei fossi.

Dopo l'esposizione della suddetta pianificazione, viene aperta la discussione che viene verbalizzata come segue:


1. **Regione Basilicata – Dipartimento Ambiente, Territorio, Politiche della Sostenibilità - Ufficio Urbanistica e Tutela del Paesaggio:**
Esprime parere favorevole con prescrizioni così come riportato nella nota allegata al presente verbale.;
2. **Regione Basilicata – Dipartimento Ambiente, Territorio, Politiche della Sostenibilità - Ufficio Geologico ed Attività Estrattive:**
Esprime parere favorevole con prescrizioni così come riportato nella nota allegata al presente verbale.;

Il Presidente nel prendere atto dei pareri favorevoli espressi in seno alla conferenza dagli Uffici ed Enti invitati ritiene di concludere il procedimento della conferenza di servizio e di avviare le successive procedure per l'adozione e approvazione del Regolamento Urbanistico.

Il Presidente alle ore 12:30 dichiara chiusa la seduta della odierna conferenza, della quale viene redatto il presente verbale in unico originale.

Potenza 08/02/2013.

Presidente: Arch. TELESCA Roberto, Sindaco p.t. del Comune di Atella




Componenti:


Ing. Gerardo Troiano, Regione Basilicata, Dipartimento Ambiente e Territorio, Ufficio Urbanistica e Tutela del Paesaggio



Geol. Paolo Severino, Regione Basilicata, Dipartimento Ambiente e Territorio, Ufficio Geologico ed Attività Estrattive – delegato



Segretario Verbalizzante: ing. Salvatore De Grazia, Comune di Atella, Responsabile dell'Area Tecnica e del procedimento



Il presente verbale è redatto in unico originale.